



Investor:

je totožný
s žadatelem

Vaše značka:

Číslo jednací: **2252/2023**Vyřizuje: **system AVETI**

Telefon:

E-mail: **vyjadrovani@vakvs.cz**

Žadatel:

GAVLAS, spol. s r.o.

Politických vězňů 1272/21
11000 Praha**Název akce: JZD Valášské Meziříčí**Důvod akce / žádosti: **Vyjádření k existenci sítí (zjištění sítí)****Zájmové území**Obec: **Valašské Meziříčí**Katastr: **Křivé**Datum vydání vyjádření: **31.08.2023**Platnost tohoto vyjádření: **k datu vydání**

V dané lokalitě se nachází sítě a vodohospodářské zařízení ve správě společnosti Vodovody a kanalizace Vsetín, a.s. viz příložená dokumentace. Data v digitální podobě je možno zdarma obdržet z datového skladu Jednotné digitální technické mapy zlínského kraje (JDTM-ZK): <http://www.jdtm-zk.cz/>. Upozorňujeme, že podkladová katastrální mapa v příloženém snímku má pouze informativní charakter. K vodohospodářskému zařízení, které není ve správě společnosti Vodovody a kanalizace Vsetín, a.s., a může se nacházet v uvedené lokalitě, vydává vyjádření jeho vlastník nebo provozovatel. Toto vyjádření se nevztahuje na vodovodní a kanalizační přípojky ve vlastnictví jejich majitelů na soukromých pozemcích. Vyjádření je platné pouze pro zájmové území určené a vyznačené žadatelem a taktéž pro stanovený účel. V případě, že budou práce zahájeny po uplynutí doby platnosti tohoto vyjádření, nelze toto vyjádření použít jako podklad pro zahájení prací a je třeba požádat o vydání nového nebo prodloužení stávajícího vyjádření.

Vyjádření k existenci sítí je generováno automatickým systémem.



Vodovody a kanalizace Vsetín, a.s.
755 11 Vsetín, Jasenická 1106

Vodovody a kanalizace Vsetín, a.s.

Přílohy:

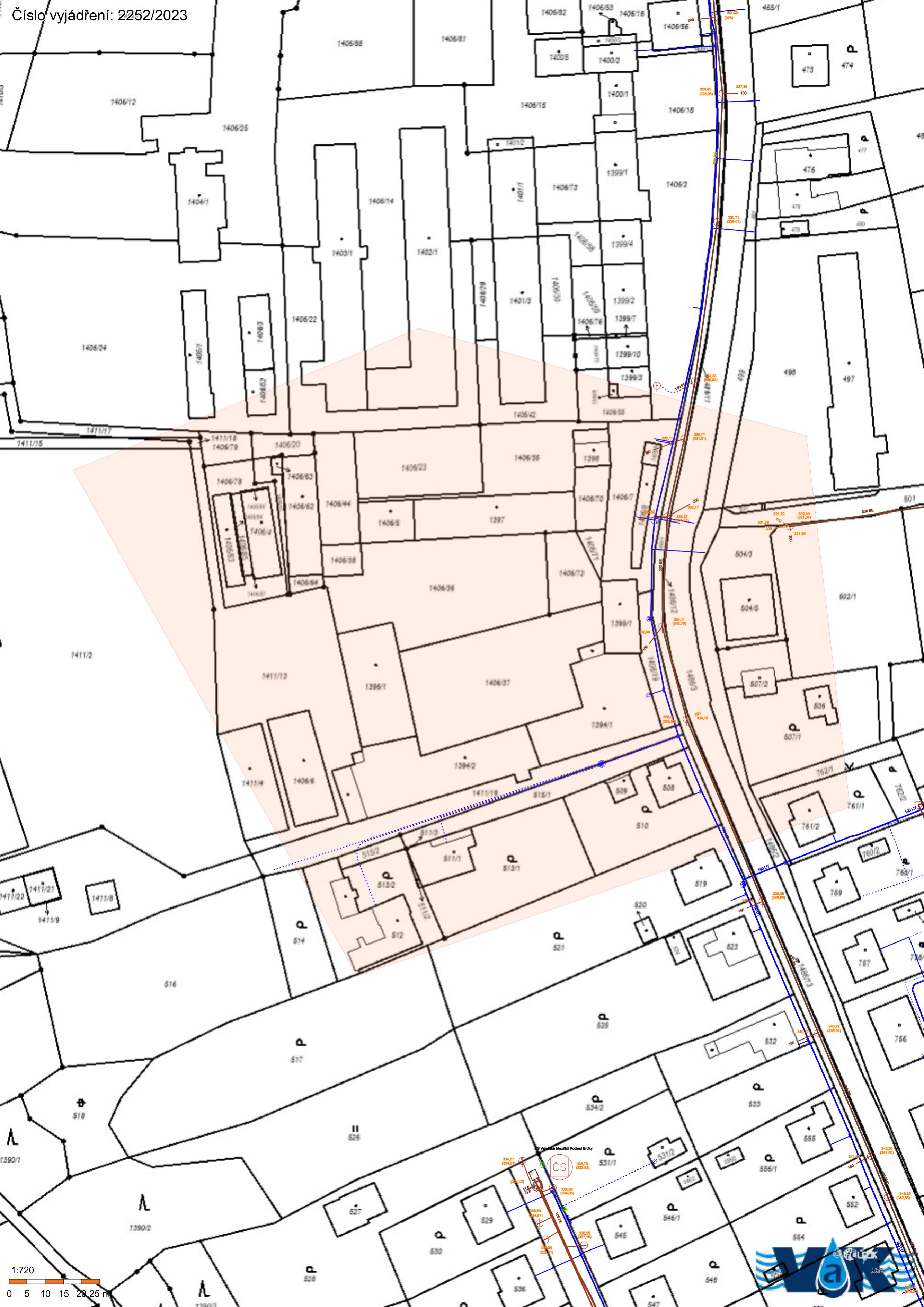
počet příloh: 3

souborové přílohy:

- Vyjádření_31663_situace_1825648.pdf (příloha vyjádření aveti)
(SHA1: 54ce664e045fbadb959f5208d645d809a877ce9a)

- Legenda.pdf (legenda/interní příloha)
(SHA1: ae9757fb3de56e1fbe1376aef47412a4e6039964)










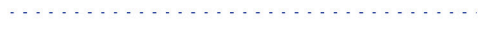

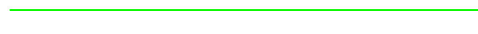

- priloha_pro_stavebnika.pdf (legenda/interní příloha)
(SHA1: 9f6382ad70024cd1cd22797e1e25940c199d27e0)



1:720
 0 5 10 15 20 25 m



Legenda sítí

	kanalizace v cizím vlastnictví
	jednotná kanalizace
	splašková kanalizace
	dešťová kanalizace
	kanalizace geodeticky měřená
	kanalizace z dokumentace
	kanalizace orientačně
	vodovod geodeticky měřený
	vodovod z dokumentace
	vodovod orientačně
	vodovod v cizím vlastnictví
	kabelové vedení silové VaK Vsetín
	kabelové vedení sdělovací VaK Vsetín

Příloha pro stavebníka (investora) pro vlastní realizaci stavby

- Projektant je povinen před umístěním nové stavby do terénu zjistit u vlastníka nebo provozovatele umístění stávajících vodohospodářských zařízení. V případech, kdy není možno z technických důvodů přesně určit směr a hloubku potrubí, zajistí lokalizaci pomocí kopaných sond.
- Projektant musí respektovat při navrhování vnitřního vodovodu soulad s EN 1717 – Ochrana proti znečištění pitné vody ve vnitřních vodovodech.
- Před zahájením zemních prací je nutno zabezpečit vytýčení vodohospodářských zařízení ve správě Vodovodů a kanalizací Vsetín, a.s. (dále jen vodohospodářské zařízení). Pod pojmem vodohospodářské zařízení se v tomto případě rozumí veškeré sítě (vodovodní, kanalizační, silové, signalizační a ovládací elektrické vedení), zařízení na těchto sítích (armatury, šachty, aj.) a objekty v majetku společnosti Vodovody a kanalizace Vsetín a.s. (dále jen společnost) nebo jí provozované. S vytýčením prokazatelně seznámit pracovníky, kteří budou práce provádět. Vytýčení vodohospodářského zařízení se provede na základě písemně objednané podané na příslušné provozní středisko společnosti.
 - středisko vodovodů Vsetín (p. Psota, [redacted])
 - středisko vodovodů Valašské Meziříčí (p. Ondruš, [redacted])
 - středisko vodovodů Rožnov p./R. (p. Martinák, tel. [redacted])
 - skupinový vodovod (p. Bláha, tel. [redacted])
 - katodová ochrana potrubí (Ing. Václavík, tel. [redacted])
 - středisko kanalizací Vsetín (p. Schweiner, tel. [redacted])
 - středisko kanalizací Valašské Meziříčí (p. Fusek, tel. [redacted])
 - středisko kanalizací Rožnov pod Radhoštěm (p. Holuša, tel. [redacted])
- Zemní práce do vzdálenosti 1 m od okraje potrubí budou prováděny ručním výkopem se zvýšenou opatrností tak, aby nedošlo k poškození vodohospodářských zařízení. V případě obnažení potrubí bude toto zabezpečeno před poškozením, a to i třetí osobou.
- V případě křížení nebo souběhu s vodohospodářským zařízením bude výkop vhodně zabezpečen proti prosednutí, sesunutí popřípadě prolomení zařízení.
- V místě křížení i souběhu s vodohospodářským zařízením budou prováděny zásypy vhodným materiálem, po vrstvách a budou hutněny tak, aby pod, po stranách a 0,3 m nad vodohospodářským zařízením byla dosažena únosnost zeminy (zásypu), dle podmínek realizace pozemních komunikací.
- Je zakázáno provádět takové zemní práce a terénní úpravy při kterých by mohlo dojít ke změně krytí vodovodního řadu a vodovodní přípojky a to méně jak 1 300 mm a více jak 1 600 mm od horního líce potrubí; u kanalizačních stok nesmí být krytí od horního líce potrubí menší než 1 500 mm; u kabelových vedení (přípojky NN, signalizační kabely a kabely katodové ochrany potrubí) musí být krytí zachováno 800 mm.
- Za míru zhutnění zásypů a bezporuchovost vodohospodářských zařízení v místě křížení nebo souběhu s vodárenským zařízením ručí stavebník (investor) po dobu 2 let ode dne provedení zásypu vodohospodářského zařízení.
- Neprodleně ohlásit každé neplánované odkrytí vodohospodářského zařízení na výše uvedená střediska podle charakteru odkrytého zařízení. V případě poškození vodohospodářského zařízení toto neprodleně ohlásit na centrální dispečink společnosti s nepřetržitou poruchovou službou – tel. 571484041, 571484047.
- Před vlastním napojením na vodovod nebo kanalizaci ve správě společnosti musí být uzavřena smlouva o dodávce vody z vodovodu a odvádění odpadních vod kanalizací. Tuto je nutné uzavřít osobně na zákaznickém centru společnosti na adrese: Jasná 1106, 755 01 Vsetín (tel. č. 571484030, 571484063).
- Vlastní realizace vodovodní nebo kanalizační přípojky včetně napojení na vodovodní nebo kanalizační síť ve správě společnosti bude dohodnuta na příslušném provozním středisku nejméně 7 dní předem a při stavbě bude dbáno pokynů jeho pracovníků. Montáž vodovodní přípojky provedou zaměstnanci příslušného provozního střediska vodovodů. Práce musí být připraveny a provedeny tak, aby případné přerušení dodávky pitné vody bylo omezeno na co nejkratší dobu.
- Při zjištění zásadního rozporu mezi údaji v projektové dokumentaci a skutečností neprodleně zastavit práce a toto oznámit na příslušné provozní středisko společnosti. V práci pokračovat až po projednání a schválení dalšího postupu.
- Změny stavby oproti předložené projektové dokumentaci budou předem projednány s oprávněným zástupcem společnosti.
- Před záhozem obnažených potrubí, míst připojení a ukončení potrubí, přípojek a k tlakové zkoušce požadujeme přizvat oprávněného zástupce příslušného provozního střediska společnosti ke kontrole vodohospodářského zařízení a bude písemně vyhotoven souhlas k zásypu vodohospodářského zařízení. Bez provedené kontroly není možno provést zásyp. V případě nedodržení této podmínky bude stavebník (investor) povinen na vlastní náklad opět odkryt vodohospodářské zařízení k následné kontrole.
- Poklopy ovládacích armatur, hydrantů a šachet vodohospodářských zařízení budou osazeny do nivelety okolního terénu nebo komunikace a budou podloženy betonovými prstenci. Vodovodní potrubí bude opatřeno signalizačním vodičem, který bude vyveden do poklopů ovládacích armatur a hydrantů volnou smyčkou a výstražnou fólií z PVC umístěnou 300 mm nad vodovodní potrubí. Před záhozem potrubí požadujeme funkčnost signálního vodiče odzkoušet pracovníkem společnosti. Ovládací armatury na vodovodním potrubí a hydranty budou v terénu označeny orientačními tabulkami dle ČSN 75 5025 s upevněním na pevných stavbách.
- V průběhu realizace stavby až do jejího dokončení budou všechna nadzemní zařízení (poklopy, ovládací armatury, hydranty...) vhodně chráněny proti mechanickému poškození (např. betonovou rourou vyčnívající 60 cm nad terén). Před konečnou úpravou terénu bude budoucí provozovatel vyzván k ověření funkčnosti zařízení.
- Vodohospodářská zařízení (především vodovodní řady, kanalizační stoky, přípojka a povrchové prvky) musí být před záhozem zaměřeny oprávněným geodetem a předány v digitální formě (formát .dgn) na pracoviště GIS. Zaměření vodohospodářských zařízení musí být provedeno v souladu se směrnicí VaK č. 019/02 Na zaměření vodárenských a kanalizačních zařízení a vyhotovení digitální technické mapy v jejich okolí. Zaměření polohopisu a výškopisu musí být provedeno v souladu se směrnicí Jednotné digitální technické mapy Zlínského kraje – JD TM ZK (viz. <http://www.jdtm-zk.cz/>). Ověřený polohopis a výškopis bude předán správci JD TM ZK.
- Vodovodní přípojka musí být osazena vodoměrnou soupravou s upevňovacím držákem např. FEST-KOM, FEST-ROH od firmy VOD-KA a.s. Litoměřice.
- Napojení nového vodovodního potrubí na stávající požadujeme realizovat po vyhovujících tlakových zkouškách a rozborech pitné vody v potrubí.
- Požadujeme, aby oprávněný zástupce příslušného provozního střediska společnosti byl přizván ke kolaudačnímu řízení.
- K výstavbě vodovodních řadů a vodovodních přípojek je dovoleno používat pouze materiály jenž mají *hygienické atesty pro styk s pitnou vodou*.
- Při realizaci stavby budou respektovány ČSN 75 5401, ČSN 75 5402, ČSN 75 5411, ČSN 73 6005, EN 1717 a návazné české normy a předpisy.